

Stadt Willebadessen Kreis Höxter

Stadtteil Willebadessen Bebauungsplan Nr. 4 2. Änderung „An der langen Wiese“

Begründung,
textliche Festsetzungen und Hinweise

Stand Mai 2017

Behördenbeteiligung

Offenlegungsexemplar

INHALTSVERZEICHNIS

Seite

Teil A	2
1. Anlass für die Aufstellung des Bebauungsplans	2
2. Plangebiet und Umgebung	3
3. Aufstellungsbeschluss und räumlicher Geltungsbereich	3
4. Verhältnis zum Flächennutzungsplan	4
5. Konzept und Planung	4
5.1 Städtebauliche Konzeption	4
5.2 Art und Maß der baulichen Nutzung, Bauweise und Baugestaltung	5
5.3 Denkmalschutz	5
5.4 Verkehrserschließung	5
5.5 Versorgung	5
5.6 Abwasserentsorgung	5
5.7 Vorbeugender Brandschutz	5
5.8 Artenschutz	5
6. GRÜNORDNUNGMAßNAHMEN	6
6.1 Eingriffe in Natur und Landschaft	6
7. Durchführung	6
Teil B	8
Textliche Festsetzungen:	8
Hinweise:	9
Auszug aus dem Bebauungsplan	9
Anlage ASP	10

Teil A

1. ANLASS FÜR DIE AUFSTELLUNG DES BEBAUUNGSPLANS

Die Stadt Willebadessen hat von 1965 bis 1967 den Bebauungsplan Nr. 4 „An der langen Wiese“ für einen Bereich in der Ortsmitte von Willebadessen, nördlich und südlich der Bahnhofstraße, zwischen den Straßen Gänsebruch und Borlinghausener Straße im Osten und den Straßen Lange Wiese und Bahnhofstraße (Stichstraße) im Westen, aufgestellt.

Dieser Bebauungsplan ist 2000 in einer ersten Änderung für einen kleinen Bereich Ecke Gänsebruch/Bahnhofstraße überarbeitet worden.

Der momentan gültige Bebauungsplan setzt im Wesentlichen Allgemeine Wohngebiete, die entsprechenden Erschließungsstraßen als Verkehrsfläche und eine öffentliche Grünfläche im Bereich der Stadthalle fest.

Das Plangebiet zur 2. Änderung befindet sich in der Ortsmitte von Willebadessen, südlich der Bahnhofstraße im Bereich der Stadthalle an der Kreuzung Augustin-Gockeln-Weg / Borlinghausener Straße und umfasst das Flurstück 1519 in der Flur 7, Gemarkung Willebadessen.

Für den Geltungsbereich der 2. Änderung des Bebauungsplans Nr. 4 setzt dieser momentan ein Allgemeines Wohngebiet (WA) mit einer Grundflächenzahl (GRZ) von 0,4, einer Geschossflächenzahl (GFZ) von 0,7 und eine max. 2-geschossige Bebauung in offener Bauweise mit Satteldach als Dachform fest. Weiterhin ist eine überbaubare Grundstücksfläche durch eine Baulinie zum Augustin-Gockeln-Weg und eine Baugrenze zur Borlinghausener Straße festgesetzt. Das Flurstück 1519 ist, ebenso wie das Flurstück 1520, vor mehreren Jahren durch eine Teilung des Flurstücks 181 entstanden. Durch die seiner Zeit vorgenommene Teilung ist das „Restflurstück“ 1519 aufgrund der festgesetzten Baulinie und Baugrenze praktisch nicht mit einem Gebäude bebaubar.

Die Stadt Willebadessen möchte nun im Rahmen einer Nachverdichtung hier ein zusätzliches Baugrundstück für eine Wohnbebauung zur Verfügung stellen. Aufgrund der städtebaulichen Situation (Lage des Grundstücks; hier u.a. Eckgrundstück, Baulücke, gesicherte Erschließung) bietet dies sich im vorliegenden Fall an und entspricht sowohl der landesplanerischen als auch der städtebaulichen Intension einer Innenentwicklung.

Um das geplante Vorhaben realisieren zu können, sind die Festsetzungen des momentan gültigen Bebauungsplans daher für diesen Teilbereich überarbeitungsbedürftig. Sie ermöglichen z.Zt. in diesem Bereich keine geordnete städtebauliche Entwicklung. Die Gewährleistung der weiteren städtebaulichen Entwicklung und Ordnung erfordert somit die 2. Änderung des Bebauungsplans Nr. 4 in dem Stadtteil Willebadessen.

Mit der Änderung des Bebauungsplans soll eine Maßnahme der Innenentwicklung ermöglicht werden. Hierunter sind eine Nachverdichtung und die Versorgung der Bevölkerung mit Wohnraum zu verstehen.

2.

PLANGEBIET UND UMGEBUNG

Das Plangebiet zur 2. Änderung befindet sich in der Ortsmitte von Willebadessen, südlich der Bahnhofstraße im Bereich der Stadthalle an der Kreuzung Augustin-Gockeln-Weg / Borlinghausener Straße und umfasst das Flurstück 1519 in der Flur 7, Gemarkung Willebadessen.

Innerhalb des Geltungsbereichs befindet sich ein unbebautes Grundstück, welches zur Hälfte asphaltiert und zur anderen Hälfte Rasenfläche ist.

Unmittelbar südlich und westlich des Geltungsbereichs schließen sich Wohngebäude an der Borlinghausener Straße und am Augustin-Gockeln-Weg an. Nördlich des Plangebiets verläuft der Augustin-Gockeln-Weg, dahinter befindet sich der Stadthallenkomplex mit den Parkplätzen und dem Hallengebäude. Östlich des Änderungsbereichs verläuft die Borlinghausener Straße. Daran schließen sich ein weiteres Wohngebäude und ein untergeordnetes Gebäude mit Gewerbeflächen (zuletzt Lagerhallen), welches momentan leer steht, an.

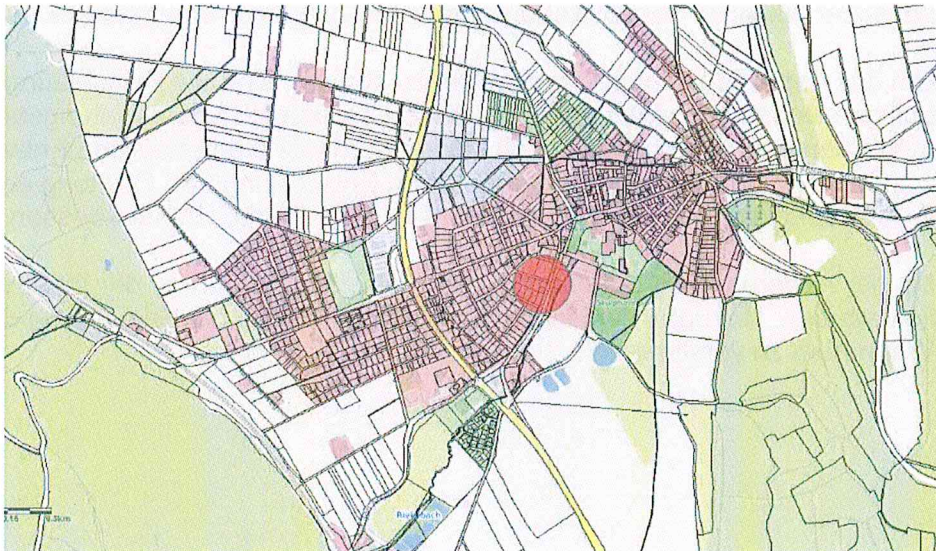
Insgesamt ist das Umfeld durch Wohnnutzung und den gegenüberliegenden Stadthallenkomplex geprägt.

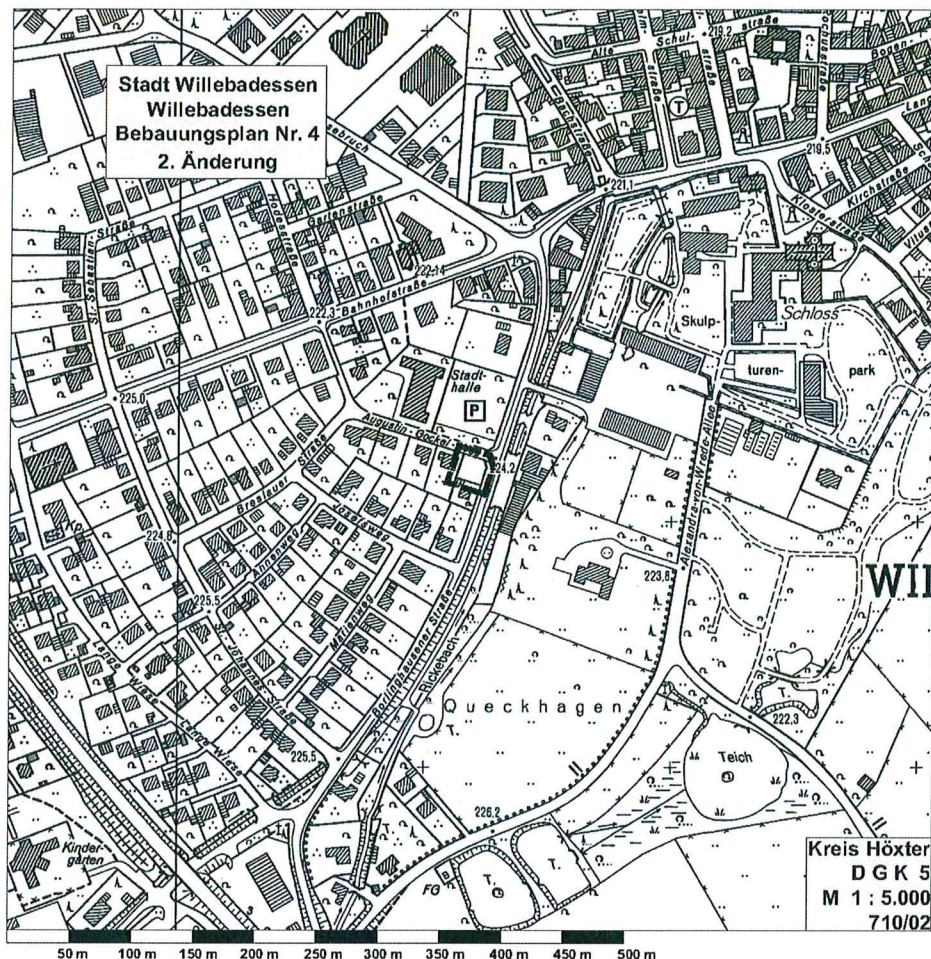
3. AUFSTELLUNGSBESCHLUSS UND RÄUMLICHER GELTUNGSBEREICH

Um die bauplanungsrechtlichen Voraussetzungen zu schaffen, damit der oben beschriebene Bereich möglichst kurzfristig einer geordneten städtebaulichen Entwicklung zugeführt werden kann, hat der Ausschuss für bauliche und wirtschaftliche Entwicklung der Stadt Willebadessen in seiner öffentlichen Sitzung am 08.03.2017 gem. § 2 Abs. 1 BauGB beschlossen, den Bebauungsplan Nr. 4, 2. Änderung in dem Stadtteil Willebadessen aufzustellen.

Mit der Ausarbeitung des Entwurfes dieses Bebauungsplans ist die Abteilung Bauen und Planen des Kreises Höxter beauftragt worden. Der 439 m² große Geltungsbereich des Bebauungsplans ist Teil der Gemarkung Willebadessen, Flur 7 mit dem Flurstück 1519.

Der Geltungsbereich des Bebauungsplans ist in einer Übersichtskarte (Topographische Karte TOP 50 **ohne Maßstab**) und der Deutschen Grundkarte (DGK 5 **ohne Maßstab**) dargestellt.





4. VERHÄLTNISS ZUM FLÄCHENNUTZUNGSPLAN und SCHUTZAUSWEISUNGEN

Die im Bebauungsplan vorgesehene Fläche für ein Allgemeines Wohngebiet ist im gültigen Flächennutzungsplan der Stadt Willebadessen als Wohnbaufläche dargestellt. Somit wird dem Entwicklungsgebot des § 8 Abs. 2 BauGB Rechnung getragen.

Das Plangebiet befindet sich nicht in einem Landschaftsschutz-, Wasserschutz-, Heilquellenschutz- oder Überschwemmungsgebiet. Das Vorhandensein von Altlasten oder Altlastenverdachtsflächen ist nicht bekannt.

5. KONZEPT UND PLANUNG

5.1 Städtebauliche Konzeption

Die überbaubaren Grundstücksflächen sollen erweitert werden, damit das Grundstück nach heutigen städtebaulichen Zielvorstellungen vernünftig bebaubar ist. Mit der Änderung des Bebauungsplans soll eine Maßnahme der Innenentwicklung ermöglicht werden. Hierunter sind eine Nachverdichtung und die Versorgung der Bevölkerung mit Wohnraum zu verstehen.

5.2 Art und Maß der baulichen Nutzung, Bauweise und Baugestaltung

In Anlehnung an den bestehenden Bebauungsplan Nr. 4 und die anschließende Wohnbebauung wird als Art der baulichen Nutzung weiterhin ein Allgemeines Wohngebiet (WA) festgesetzt.

Durch die gewählte Nutzungsart wird eine zeitgemäße ruhige Wohnbebauung ermöglicht und Rücksicht auf die vorhandene Nutzung in der Nachbarschaft genommen.

Im Plangebiet sind Vorhaben im Rahmen der offenen Bauweise in zweigeschossiger Bauweise zulässig. Die Grundflächenzahl wird mit 0,4 und die Geschossflächenzahl mit 0,8 festgesetzt. Damit ist eine gute Ausnutzbarkeit der Grundstücke gewährleistet. Die Gebäudehöhen werden in den Textlichen Festsetzungen geregelt.

5.3 Denkmalschutz

Es ist nicht auszuschließen, dass bei den Erdarbeiten kultur- oder erdgeschichtliche Bodenfunde oder Befunde, wie Tonscherben, Metallfunde, dunkle Bodenverfärbungen, Knochen, Fossilien o. ä., entdeckt werden. Diese sind nach den §§ 15 und 16 des Denkmalschutzgesetzes des Landes Nordrhein-Westfalen der Stadt Willebadessen oder dem Amt für Bodendenkmalpflege in Bielefeld anzuzeigen, und die Entdeckungsstätte ist 3 Werktage im unveränderten Zustand zu erhalten. Durch den v. g. Hinweis soll sichergestellt werden, dass ggf. bisher unbekannte Bodendenkmale der Nachwelt nicht verloren gehen. Baudenkmale sind von der Planung nicht betroffen.

5.4 Verkehrserschließung

Die Erschließung des Plangebiets erfolgt über den Augustin-Gockeln-Weg bzw. die Borlinghausener Straße. Der Neubau von Erschließungsanlagen ist nicht vorgesehen.

5.5 Versorgung

Der Anschluss der Grundstücke im Geltungsbereich an das Elektrizitäts-, Fernmelde- und Wasserversorgungsnetz von Willebadessen wird gewährleistet.

5.6 Abwasserentsorgung

Durch die Änderung des Bebauungsplans ergeben sich hinsichtlich der Abwassersituation keine Änderungen zum gültigen Bebauungsplan.

5.7 Vorbeugender Brandschutz

Aus brandschutztechnischer Sicht ist für das Baugebiet darauf hinzuweisen, dass Pflanzungen, Möblierungen und andere Gestaltungselemente so einzurichten sind, dass eine Behinderung der Feuerwehr ausgeschlossen ist.

5.8 Artenschutz

Das Plangebiet selbst stellt sich als unbebautes Grundstück, welches zur Hälfte asphaltiert und zur anderen Hälfte Rasenfläche ist, dar. Die Fläche ist weder als Landschaftsschutzgebiet festgesetzt, noch ist sie im Landesbiotopkataster des Landesamtes für Natur, Umwelt und Verbraucherschutz verzeichnet. Besonders gesetzlich geschützte Biotope

(§62 LG NRW), FFH – oder Vogelschutzgebietsflächen, Naturschutzgebietsflächen oder sonstige ökologisch schutzwürdige Flächen (z.B. geschützte Landschaftsbestandteile) sind durch das Planvorhaben nicht betroffen. Naturdenkmale liegen ebenfalls nicht im Geltungsbereich und der unmittelbaren Umgebung.

Am 12. Dezember 2007 wurde das Bundesnaturschutzgesetz (BNatSchG) novelliert und das deutsche Artenschutzrecht an europäische Vorgaben angepasst. Im BNatSchG ist festgesetzt, dass in allen genehmigungspflichtigen Planungs- und Zulassungsverfahren Belange des Artenschutzes zu berücksichtigen sind, d.h. es ist die Betroffenheit der streng geschützten Arten und der besonders geschützten Arten einschließlich der europäischen Vogelarten zu prüfen und die Erheblichkeit der Betroffenheit zu bewerten.

Planungsrelevante Tier- und Pflanzenarten sind weder im Plangebiet noch in der unmittelbaren Umgebung (Radius 300 m) nach dem Fachinformationssystem @infos des LANUV bekannt. Außerdem handelt es sich hierbei nicht um einen wesentlichen Bestand an mehrjährigen Bäumen oder Sträuchern. Gewässer oder mehrjährige offene Bodenstellen sind ebenfalls nicht vorhanden. Insgesamt handelt es sich hier nicht um einen bedeutsamen Lebensraum bestimmter Tier- und Pflanzenarten. Durch das geplante Vorhaben werden keine Verbote des § 44 Abs.1 BNatSchG bei FFH-Anhang IV-Arten oder europäischen Vogelarten ausgelöst (s. Anlage ASP).

6. GRÜNORDNUNGMAßNAHMEN

6.1 Eingriffe in Natur und Landschaft

Durch die Aufstellung eines Bebauungsplans werden in der Regel Eingriffe in Natur und Landschaft vorbereitet. Die dadurch vorbereiteten Eingriffe in Natur und Landschaft sind grundsätzlich nach den Bestimmungen des § 1a BauGB auszugleichen. Ein Ausgleich ist nach § 13a Abs. 2 Nr. 4 BauGB i.V.m. § 1a Abs. 3 BauGB jedoch nicht erforderlich. Die Eingriffe gelten als vor der planerischen Entscheidung erfolgt oder zulässig. Somit erübrigen sich Ermittlungen zur Eingriffs- und Ausgleichsbilanzierung.

7. DURCHFÜHRUNG

Der Aufstellung dieses Bebauungsplans liegen die Vorschriften des Baugesetzbuches (BauGB) in der Fassung der Bekanntmachung vom 23.09.2004 (BGBl. I S. 2414), zuletzt geändert durch Artikel 1 des Gesetzes zur Umsetzung der Richtlinie 2014/52/EU im Städtebaurecht und zur Stärkung des neuen Zusammenlebens in der Stadt vom 04. Mai 2017 (BGBl. I S. 1057) und den hierzu ergangenen Rechtsvorschriften des Bundes und des Landes Nordrhein-Westfalen zugrunde.

Da nicht zu erwarten ist, dass durch die Aufstellung dieses Bebauungsplans und durch seine Verwirklichung jemand in wirtschaftlichen oder sozialen Belangen benachteiligt wird, erübrigt sich die Aufstellung eines Sozialplanes i. S. v. von § 180 BauGB.

Das Verfahren zur 2. Änderung des Bebauungsplans Nr. 4 wird gem. § 13a BauGB im beschleunigten Verfahren durchgeführt. Mit der Änderung des Bebauungsplans soll eine Maßnahme der Innenentwicklung ermöglicht werden. Hierunter sind eine Nachverdichtung und die Versorgung der Bevölkerung mit Wohnraum zu verstehen.

Der vorliegende Bebauungsplan setzt eine zulässige Grundfläche i.S.d. § 19 Abs. 2

BauNVO fest, die weniger als 20.000 m² beträgt. Der Bebauungsplan begründet auch keine Zulässigkeit von UVP-pflichtigen Vorhaben nach dem UVPG oder nach Landesrecht. Eine Beeinträchtigung von FFH-Gebieten oder Vogelschutzgebieten ist nicht gegeben.

Höxter, den 19.05.2017

Willebadessen, den 19.05.2017

KREIS HÖXTER
Der Landrat
- Abteilung Bauen und Planen -
Im Auftrag:



A handwritten signature in red ink, appearing to read "Michael Engel".

Michael Engel

STADT WILLEBADESSEN
Der Bürgermeister



A handwritten signature in blue ink, appearing to be the signature of the Mayor of Willebadessen.

Teil B

Textliche Festsetzungen:

gem. § 9 Baugesetzbuch, § 86 Landesbauordnung NW

Art der baulichen Nutzung

1. Festgesetzt wird ein **Allgemeines Wohngebiet (WA)** i.S. von § 4 (BauNVO).
Zur Art der baulichen Nutzung wird gem. § 4 BauNVO i.V.m. § 1 BauNVO
Folgendes bestimmt:

allgemein zulässig:

- Wohngebäude,
- die der Versorgung des Gebietes dienenden Läden, Schank- und Speisewirtschaften sowie nicht störende Handwerksbetriebe und
- Anlagen für kirchliche, kulturelle, soziale, gesundheitliche und sportliche Zwecke

ausnahmsweise zulässig:

- Betriebe des Beherbergungsgewerbes,

nicht zulässig:

- sonstige nicht störende Gewerbebetriebe,
- Anlagen für Verwaltungen,
- Gartenbaubetriebe und
- Tankstellen

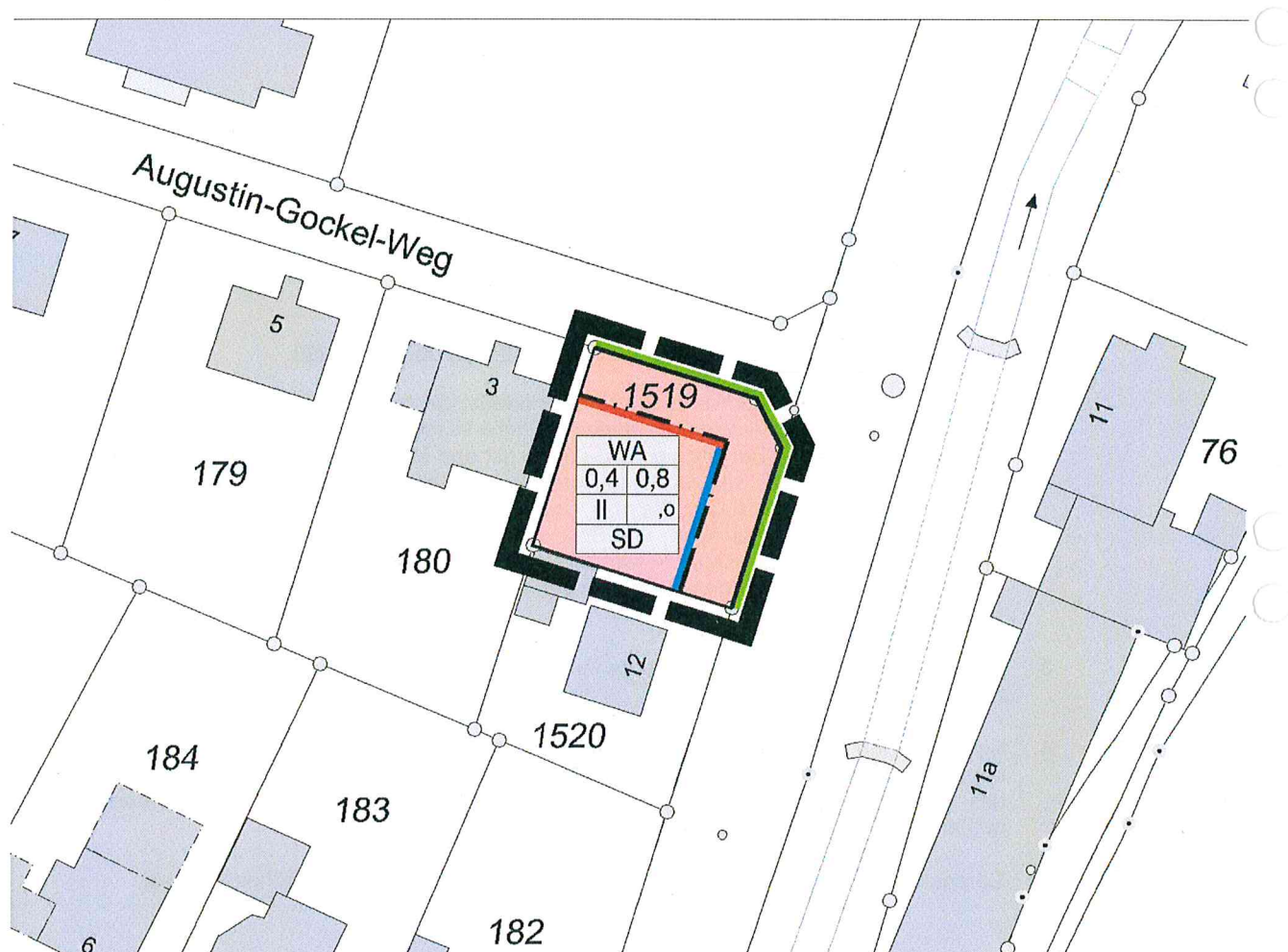
Maß der baulichen Nutzung, Bauweise, Baugestaltung, Nebenanlagen

2. Die in diesem Bebauungsplan festgesetzte Höhe ist die max. Gebäudehöhe. Als max. Gebäudehöhe gilt das Maß von der Geländeoberfläche im rechnerischen Mittel bis zum höchsten Punkt des Gebäudes. Bei hängigem Gelände gilt das Maß von der Geländeoberfläche im rechnerischen Mittel an der zum Hang orientierten Gebäudeseite (hangaufwärts) bis zum höchsten Punkt des Gebäudes. Die max. Gebäudehöhe beträgt 12 m. Bei der Errichtung von haustechnischen Nebenanlagen, wie Schornsteinen, Antennenanlagen, Klimatechnik o.ä., sind hinsichtlich der festgesetzten Gebäudehöhe Ausnahmen zulässig. Geländeoberfläche ist die natürliche Geländeoberfläche, im Übrigen die Fläche, die sich aus der Baugenehmigung ergibt.
3. Im Geltungsbereich sind die Gebäude im Rahmen der offenen Bauweise gem. § 22 Abs.2 BauNVO zu errichten.
4. Nebenanlagen im Sinne von § 14 BauNVO sind gem. § 9 Abs. 1 Ziff. 4 BauGB auf den nicht überbaubaren Grundstücksflächen unzulässig. Ausgenommen hiervon sind lediglich Elektrizitäts- und Fernmeldeverteilerschränke, Trafostationen sowie Nebenanlagen bis insgesamt 30 m³ umbauten Raum pro Baugrundstück.
5. Garagen und Carports sind auf den nichtüberbaubaren Grundstücksflächen zulässig.

Hinweise:

1. Wenn bei Erdarbeiten kultur- oder erdgeschichtliche Bodenfunde oder Befunde (Tonscherben, Metallfunde, dunkle Bodenverfärbungen, Knochen, Fossilien u.ä.) entdeckt werden, ist nach den §§ 15 und 16 des Denkmalschutzgesetzes des Landes Nordrhein-Westfalen die Entdeckung unverzüglich der Stadt Willebadessen oder dem Amt für Bodendenkmalpflege, Bielefeld, anzuzeigen und die Entdeckungsstätte 3 Werktage im unveränderten Zustand zu erhalten.
2. Nach den bisherigen Erfahrungen ist nicht auszuschließen, dass im Geltungsbereich dieses Bebauungsplans Munitions-Einzelfundstellen auftreten können. Aus diesem Grunde sind Erdarbeiten mit entsprechender Vorsicht auszuführen. Sollte bei den Erdarbeiten Munition aufgefunden werden bzw. verdächtige Gegenstände oder Bodenverfärbungen auftreten, ist aus Sicherheitsgründen die Arbeit unverzüglich einzustellen und der Kampfmittelbeseitigungsdienst Westfalen-Lippe bei der Bezirksregierung Arnsberg mit Sitz in Hagen zu benachrichtigen.

Auszug aus dem Bebauungsplan



Anlage ASP

Protokoll einer Artenschutzprüfung (ASP) – Gesamtprotokoll –

A.) Antragsteller (Angaben zum Plan/Vorhaben)

Allgemeine Angaben	
Plan/Vorhaben (Bezeichnung):	Bebauungsplan Nr. 4, 2. Änderung Willebadessen-Ortschaft Willebadessen
Plan-/Vorhabenträger (Name):	Stadt Willebadessen
Antragstellung (Datum):	April 2017
<i>Kurze Beschreibung des Plans/Vorhabens (Ortsangabe, Ausführungsart, relevante Wirkfaktoren); ggf. Verweis auf andere Unterlagen.</i> Erweiterung der überbaubaren Grundstücksfläche in einem Allgemeinen Wohngebiet, s. Begründung zum B-Plan	
Stufe I: Vorprüfung (Artenspektrum/Wirkfaktoren)	
Ist es möglich, dass bei FFH-Anhang IV-Arten oder europäischen Vogelarten die Verbote des § 44 Abs. 1 BNatSchG bei Umsetzung des Plans bzw. Realisierung des Vorhabens ausgelöst werden?	
	<input type="checkbox"/> ja <input checked="" type="checkbox"/> nein
Stufe II: Vertiefende Prüfung der Verbotstatbestände	
(unter Voraussetzung der unter B.) (Anlagen „Art-für-Art-Protokoll“) beschriebenen Maßnahmen und Gründe)	
Nur wenn Frage in Stufe I „ja“:	
Wird der Plan bzw. das Vorhaben gegen Verbote des § 44 Abs. 1 BNatSchG verstoßen (ggf. trotz Vermeidungsmaßnahmen inkl. vorgezogener Ausgleichsmaßnahmen oder eines Risikomanagements)?	
	<input type="checkbox"/> ja <input type="checkbox"/> nein
Arten, die nicht im Sinne einer vertiefenden Art-für-Art-Betrachtung einzeln geprüft wurden: <i>Begründung:</i> Bei den folgenden Arten liegt kein Verstoß gegen die Verbote des § 44 Abs. 1 BNatSchG vor (d.h. keine erhebliche Störung der lokalen Population, keine Beeinträchtigung der ökologischen Funktion ihrer Lebensstätten sowie keine unvermeidbaren Verletzungen oder Tötungen und kein signifikant erhöhtes Tötungsrisiko). Es handelt sich um Irgäste bzw. um Allerweltsarten mit einem landesweit günstigen Erhaltungszustand und einer großen Anpassungsfähigkeit. Außerdem liegen keine ernst zu nehmende Hinweise auf einen nennenswerten Bestand der Arten im Bereich des Plans/Vorhabens vor, die eine vertiefende Art-für-Art-Betrachtung rechtfertigen würden. <i>Ggf. Auflistung der nicht einzeln geprüften Arten.</i>	
<div style="border: 1px solid black; height: 30px; width: 100%;"></div>	
Stufe III: Ausnahmeverfahren	
Nur wenn Frage in Stufe II „ja“:	
1. Ist das Vorhaben aus zwingenden Gründen des überwiegenden öffentlichen Interesses gerechtfertigt?	
	<input type="checkbox"/> ja <input type="checkbox"/> nein
2. Können zumutbare Alternativen ausgeschlossen werden?	
	<input type="checkbox"/> ja <input type="checkbox"/> nein
3. Wird der Erhaltungszustand der Populationen sich bei europäischen Vogelarten nicht verschlechtern bzw. bei FFH-Anhang IV-Arten günstig bleiben?	
	<input type="checkbox"/> ja <input type="checkbox"/> nein
<i>Kurze Darstellung der zwingenden Gründe des überwiegenden öffentlichen Interesses und Begründung warum diese dem Artenschutzinteresse im Rang vorgehen; ggf. Darlegung warum sich der ungünstige Erhaltungszustand nicht weiter verschlechtern wird und die Wiederherstellung eines günstigen Erhaltungszustandes nicht behindert wird; ggf. Verweis auf andere Unterlagen. Kurze Darstellung der geprüften Alternativen, und Bewertung bzgl. Artenschutz und Zumutbarkeit; ggf. Verweis auf andere Unterlagen.</i>	
<div style="border: 1px solid black; height: 30px; width: 100%;"></div>	
Antrag auf Ausnahme nach § 45 Abs. 7 BNatSchG	
Nur wenn alle Fragen in Stufe III „ja“:	
<input type="checkbox"/> Die Realisierung des Plans/des Vorhabens ist aus zwingenden Gründen des überwiegenden öffentlichen Interesses gerechtfertigt und es gibt keine zumutbare Alternative. Der Erhaltungszustand der Populationen wird sich bei europäischen Vogelarten nicht verschlechtern bzw. bei FFH-Anhang IV-Arten günstig bleiben. Deshalb wird eine Ausnahme von den artenschutzrechtlichen Verboten gem. § 45 Abs. 7 BNatSchG beantragt. Zur Begründung siehe ggf. unter B.) (Anlagen „Art-für-Art-Protokoll“).	
Nur wenn Frage 3. in Stufe III „nein“:	
(weil bei einer FFH-Anhang IV-Art bereits ein ungünstiger Erhaltungszustand vorliegt)	
<input type="checkbox"/> Durch die Erteilung der Ausnahme wird sich der ungünstige Erhaltungszustand der Populationen nicht weiter verschlechtern und die Wiederherstellung eines günstigen Erhaltungszustandes wird nicht behindert. Zur Begründung siehe ggf. unter B.) (Anlagen „Art-für-Art-Protokoll“).	
Antrag auf Befreiung nach § 67 Abs. 2 BNatSchG	
Nur wenn eine der Fragen in Stufe III „nein“:	
<input type="checkbox"/> Im Zusammenhang mit privaten Gründen liegt eine unzumutbare Belastung vor. Deshalb wird eine Befreiung von den artenschutzrechtlichen Verboten gem. § 67 Abs. 2 BNatSchG beantragt.	
<div style="border: 1px solid black; height: 30px; width: 100%;"></div>	

