








**Legende**

-  geplante Gebäude
-  vorhandene Gebäude
-  asphaltierte Flächen
-  gepflasterte Flächen
-  Gehwege
-  Anpflanzung
-  Geltungsbereich des Vorhaben- und Erschließungsplanes



*H. Kiese*



*Michael Gyl*

Dieser Bebauungsplan besteht aus 2 Teilplänen:  
 Blatt 1: Bebauungsplan  
 Blatt 2: Vorhaben- und Erschließungsplan

**KREIS HÖXTER**  
**STADT WILLEBADESSEN**  
 Stadtbezirk Willebadessen  
 Gemarkung Willebadessen Flur 7, 8, 9  
  
 Vorhabenbezogener  
**Bebauungsplan Nr. 14**  
 „Lange Straße/Ecke Gänsebruch“  
 Vorhaben- und Erschließungsplan  
 Blatt 2  
 4. Ausfertigung M. 1 : 1000