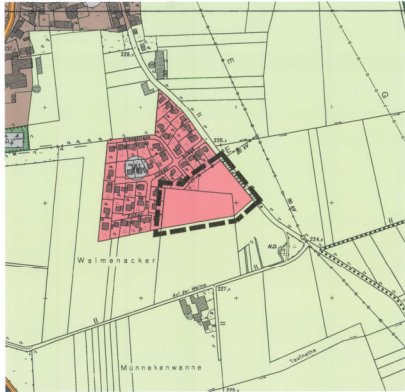
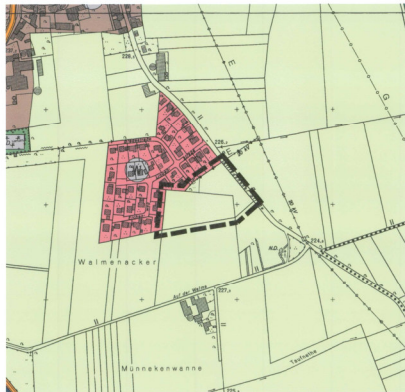


gültiger Flächennutzungsplan

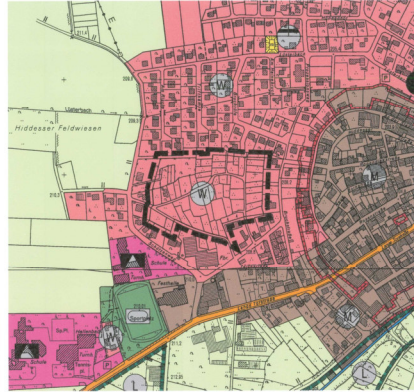


geplante Änderung

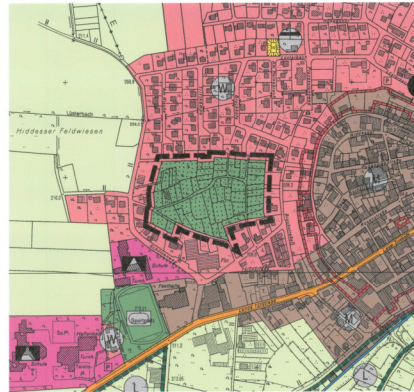


Löwen

gültiger Flächennutzungsplan

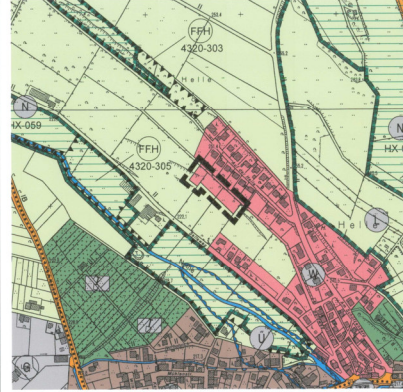


geplante Änderung

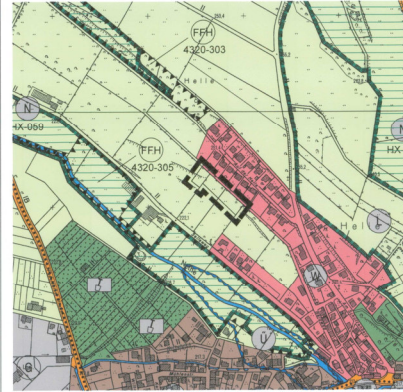


Peckelsheim

gültiger Flächennutzungsplan



geplante Änderung



Willebadessen

Planzeichenerklärung

1. Art der baulichen Nutzung
 - FFH Wohnbauflächen
 - FFH Gemischte Bauflächen
 - FFH Gewerbliche Bauflächen
4. Einrichtungen und Anlagen zur Versorgung mit Gütern und Dienstleistungen des öffentlichen und privaten Bereichs, Flächen für den Gemeinbedarf, Flächen für Sport- und Spielanlagen
 - FFH Flächen für den Gemeinbedarf
 - Schule
 - Wohn- und beruflichen Zwecken dienende Gebäude und Einrichtungen
5. Flächen für den überörtlichen Verkehr und für die örtlichen Hauptverkehrswege
 - Überörtliche Wege und örtliche Hauptwege
6. Verkehrsfächen
 - Strassenverkehrsflächen
7. Flächen für Versorgungsanlagen, für die Abfallentsorgung und Abwasserbeseitigung sowie für Anlagen Anlagen, Einrichtungen und sonstige Maßnahmen, die dem Katastrophenschutz dienen
 - FFH Flächen für Versorgungsanlagen, für die Abfallentsorgung und Abwasserbeseitigung sowie für Anlagen
 - Abwasser
8. Hauptversorgungs- und Hauptabwasserleitungen
 - W Elektrische Freileitung mit Spannungsangebe
 - G Gasleitung
9. Grünflächen
 - Grünflächen
 - Private Grünflächen
 - Sportplatz
 - Friedhof
 - Gräberland
10. Wasserflächen und Flächen für die Wasserversorgung, den Hochwasserschutz und die Regelung des Wasserabflusses
 - Wasserflächen
 - Umgrenzung von Flächen für die Wasserversorgung, den Hochwasserschutz und die Regelung des Wasserabflusses
 - Überschwerungsgebiet
 - Umgrenzung der Flächen mit wasserrechtlichen Festsetzungen
12. Flächen für die Landwirtschaft und Wald
 - Flächen für die Landwirtschaft
 - Flächen für Wald
13. Planungen, Nutzungsregelungen, Maßnahmen und Flächen für Maßnahmen zum Schutz, zur Pflege und zur Entwicklung von Natur und Landschaft
 - Umgrenzung von Schutzgebieten und Schutzobjekten im Sinne des Naturschutzrechtes
 - Fläche Naturschutzgebiet
 - Naturschutzgebiet
 - Landschaftsschutzgebiet
 - FFH Gebiete
14. Regelungen für die Stadterhaltung und für den Denkmalschutz
 - Umgrenzung von Gesamtanlagen (Ensembles), die dem Denkmalschutz unterliegen
15. Sonstige Planzeichen
 - Grenze des räumlichen Geltungsbereiches

Entwurfsbearbeitung:

KREIS HÖXTER, Abt. Bauen und Planen

Höxter, den 01.04.2019
Der Landrat



Im Auftrag: *Kindel Gf*

Diese Änderung des Flächennutzungsplanes ist gem. § 2 Abs. 1 und 4 BauGB (BauGB) (BauGB) aufgrund des Beschlusses des Ausschusses für bauliche und wirtschaftliche Entwicklung der Stadt Willebadessen vom 06.09.2018, aufgestellt worden.

Willebadessen, den

Diese Änderung des Flächennutzungsplanes hat einschließlich der Begründung gem. § 3 Abs. 2 BauGB einschließlich öffentlich ausliegen.

vom 03.04.2019 bis 13.05.2019
Willebadessen, den 20.05.2019
Stadtbürgermeister
Stadtbürgermeister
Stadtbürgermeister

Diese Änderung des Flächennutzungsplanes ist gem. § 6 Abs. 1 BauGB mit Verfügung vom 03.03.2019 Az.: 36-24-44-4-1/19-100-04/2019-001 genehmigt worden.

Detmold, den 03.03.2019
Bezirksregierung Detmold
Im Auftrag: *Stadtbürgermeister*

Die Genehmigung dieser Änderung des Flächennutzungsplanes ist gem. § 6 Abs. 5 BauGB am 27.03.2019
Willebadessen, den 02.10.2019
Stadtbürgermeister
Stadtbürgermeister

Die Übereinstimmung dieser Ausfertigung der Änderung des Flächennutzungsplanes mit dem Offenlegungsexemplar wird bescheinigt.

Höxter, den 22. Juli 2019
Der Landrat
Kreis Höxter, Abt. Bauen und Planen
Im Auftrag: *Kindel Gf*

**Kreis Höxter
Stadt Willebadessen
Flächennutzungsplan
3. Änderung
3. Ausfertigung**

Stand: April 2019 M 1:5.000
Kartengrundlage Deutsche Grundkarte M 1:5.000 (Kreis Höxter 71002)